PLAN OGÓLNY GMINY JASTARNIA
UZASADNIENIE
CZĘŚĆ GRAFICZNA

Rysunek nr 2. Uwarunkowania i strefy planistyczne.
Projekt planu do uzgodnień i opiniowania lipiec 2025 r.

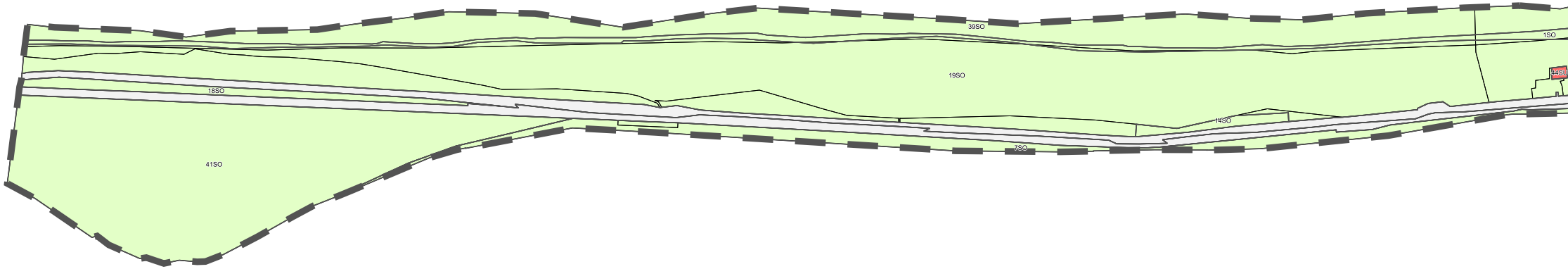
39SO
1SO
19SO
44SU
18SO
41SO
14SO
7SO

OZNACZENIA

OBSZAR OBJĘTY PLANEM OGÓLNYM GMINY
OBSZAR ZABUDOWY ŚRÓDMIEJSKIEJ

STREFY PLANISTYCZNE

SW - STREFA WIELOFUNKCYJNA Z ZABUDOWĄ MIESZKANIOWĄ WIELORODZINNĄ
SJ - STREFA WIELOFUNKCYJNA Z ZABUDOWĄ MIESZKANIOWĄ JEDNORODZINNĄ
SU - STREFA USŁUGOWA
SI - STREFA INFRASTRUKTURALNA
SN - STREFA ZIELENI I REKREACJI
SC - STREFA CMENTARZY
SO - STREFA OTWARTA
SK - STREFA KOMUNIKACYJNA
GRANICE DZIAŁEK EWIDENCYJNYCH
BUDYNEK

OZNACZENIA UWARUNKOWAŃ

FORMY OCHRONY PRZYRODY ORAZ ICH OTULINY

POMNIK PRZYRODY
OBSZAR SPECJALNEJ OCHRONY PTAKÓW NATURA 2000
SPECJALNY OBSZAR OCHRONY SIEDLISK NATURA 2000
NADMORSKI PARK KRAJOBRAZOWY
UŻYTEK EKOLOGICZNY

OBSZARY SZCZEGÓLNEGO ZAGROŻENIA POWODZIĄ

OBSZARY ZAGROŻENIA POWODZIOWEGO OD STRONY MORZA 1%
OBSZARY ZAGROŻENIA POWODZIOWEGO OD STRONY MORZA 0,2%

STREFY OCHRONNE UJĘĆ WODY

STERY OCHRONY BEZPOŚREDNIEJ UJĘĆ WODY

ZABYTKI OBJĘTE FORMAMI OCHRONY

OBIEKTY WPISANE DO REJESTRU ZABYTKÓW WOJEWÓDZTWA POMORSKIEGO
TERENY WPISANE DO REJESTRU ZABYTKÓW WOJEWÓDZTWA POMORSKIEGO
STANOWISKA ARCHEOLOGICZNE - GRODZIKA WPISANE DO REJESTRU ZABYTKÓW WOJEWÓDZTWA POMORSKIEGO
OBIEKTY UJĘTE W WOJEWÓDZKIEJ EWIDENCJI ZABYTKÓW WOJEWÓDZTWA POMORSKIEGO
OBIEKTY UJĘTE W WOJEWÓDZKIEJ EWIDENCJI ZABYTKÓW WOJEWÓDZTWA POMORSKIEGO
STANOWISKA OCHRONY KONSERWATORSKIEJ STANOWISK ARCHEOLOGICZNYCH WPISANE DO WOJEWÓDZKIEJ EWIDENCJI ZABYTKÓW WOJEWÓDZTWA POMORSKIEGO - PUNKTY
STANOWISKA OCHRONY KONSERWATORSKIEJ STANOWISK ARCHEOLOGICZNYCH WPISANE DO WOJEWÓDZKIEJ EWIDENCJI ZABYTKÓW WOJEWÓDZTWA POMORSKIEGO - OBSZARY

TERENY ZAMKNIĘTE I ICH STREFY OCHRONNE

TERENY KOLEJOWE ZAMKNIĘTE I ICH STREFY OCHRONNE

GRUNTY ROLNE STANOWIĄCE UŻYTKI ROLNE KLAS I-III ORAZ GRUNTY LEŚNE

GRUNTY LESNE

OBSZAR PASA NADBRZEŻNEGO

LINIA BRZEGU MORSKIEGO
PAS TECHNICZNY
PORT MORSKI
PRZYSTAŃ MORSKA

ROZMIESZCZENIE ISTNIEJĄCYCH I PLANOWANYCH OBIEKTÓW INFRASTRUKTURY SPOŁECZNEJ, TRANSPORTOWEJ I TECHNICZNEJ

DROGA KLASY G GŁÓWNA
DROGA KLASY Z ZBIORCZA
DROGA KLASY L LOKALNA
LINIA KOLEJOWA
DWORZEC KOLEJOWY
TERMINAL PORTOWY
LĄDOWISKO
URZĄD MIASTA
STRAŻ GRANICZNA
PLACÓWKA OCHRONY ZDROWIA
STRAŻ POŻARNA
POLICJA
SZKOŁA PODSTAWOWA
DOM KULTURY
PLAC ZABAW
LEŚNICZÓWKA
LATARNIA MORSKA
KOŚCIÓŁ
MUZEUM
CMENTARZ
OCZYSZCZALNIA ŚCIEKÓW

AUDYT KRAJOBRAZOWY WOJEWÓDZTWA POMORSKIEGO

KRAJOBRAZY PRIORYTETOWE

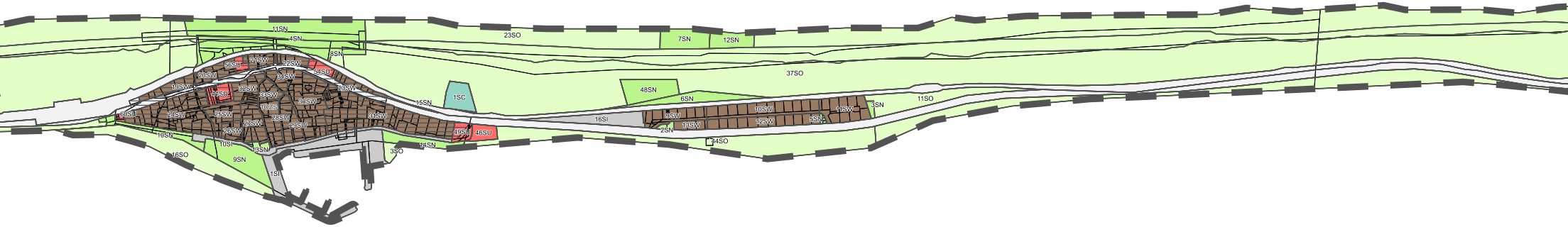
11SN
4SN
23SO
7SN
12SN
8SN
56SU
21SW
22SW
54SU
20SW
34SW
19SW
41SU
32SW
33SW
23SW
1SC
15SN
30SW
10ZS
48SN
6SN
37SO
11SO
3SN
60SU
24SW
25SW
28SW
31SW
27SW
26SW
29SW
49SU
46SU
10SN
10SI
13SN
9SN
16SO
1SI
3SO
14SN
16SI
3SW
10SW
11SW
12SW
13SW
5SN
2SN
14SO

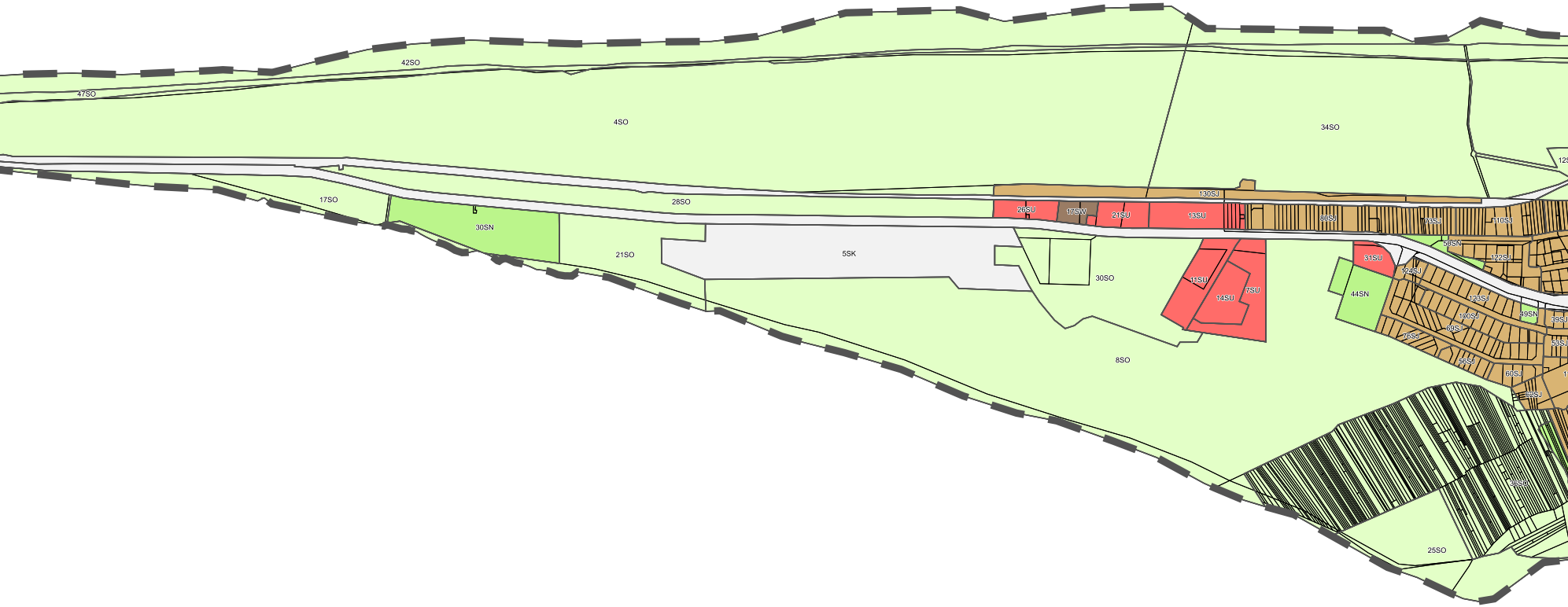
42SO
47SO
4SO
34SO
12S
17SO
28SO
30SN
21SO
5SK
130SJ
26SU
17SW
21SU
13SU
80SJ
73SJ
110SJ
50SN
122SJ
31SU
124SJ
30SO
11SU
7SU
14SU
44SN
123SJ
100SJ
49SN
39SJ
69SJ
76SJ
53SJ
56SJ
60SJ
62SJ
8SO
36SO
25SO

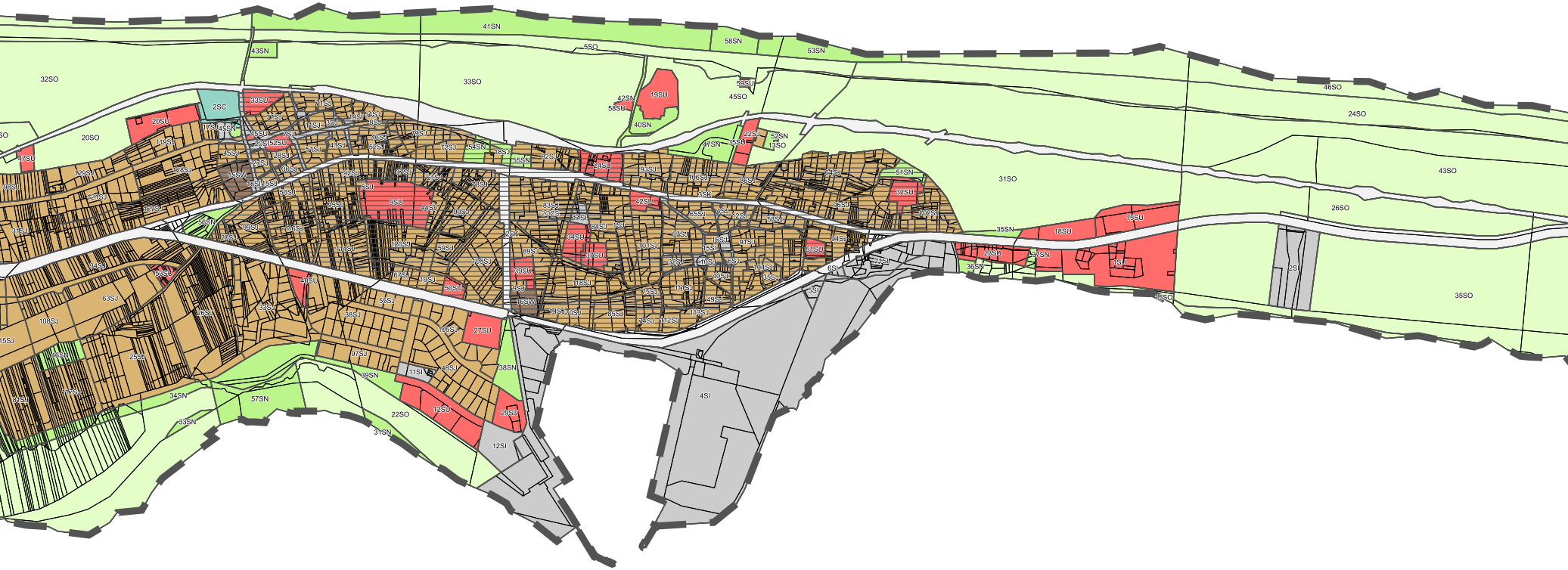
41SN
58SN
53SN
5SO
43SN
32SO
33SO
19SU
42SN
58SU
40SN
45SO
59SU
46SO
24SO
2SC
33SU
20SU
20SO
47SU
22SU
52SN
13SO
47SN
15SU
31SO
43SO
26SO
51SN
32SU
9SU
42SU
24SU
35SN
18SU
14SU
1SU
2SI
35SO
25SU
37SN
36SN
15SO
51SU
34SU
37SU
39SU
50SU
27SU
41SU
53SU
38SN
39SN
11SI
29SU
12SU
22SO
12SI
34SN
57SN
33SN
31SN
4SI
5SI
6SI
27SI
16SW
55SN
54SN
56SN

1:5 000

0 0,1 0,2 0,3 0,4 0,5 km

Pochodzenie granic działek ewidencyjnych z państwowego zasobu
geodezyjnego i kartograficznego ze zbioru danych bazy danych EGiB
wydanego przez Starostwo Powiatowe w dniu 2025-02-25
(licencja nr GKK.6642.760.2025_2211_P)
Układ odniesienia: PL-ETRF89, układ wsp. płaskich: PL-2000 strefa 6

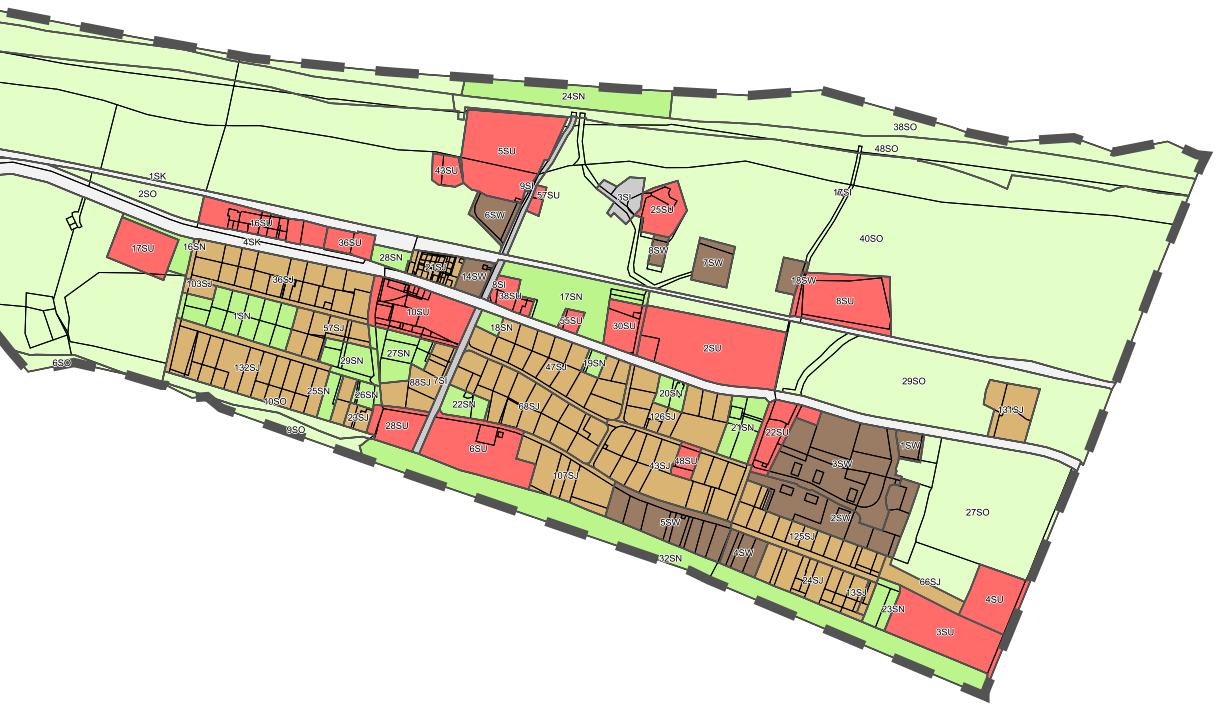
24SN
38SO
48SO
5SU
43SU
9SI
57SU
3SI
25SU
1SI
1SK
2SO
6SW
16SU
4SK
36SU
17SU
16SN
28SN
21SJ
14SW
8SW
7SW
40SO
10SW
8SU
103SJ
36SJ
8SI
38SU
17SN
1SN
10SU
55SU
30SU
2SU
57SJ
18SN
29SN
27SN
47SJ
19SN
6SO
132SJ
88SJ
7SI
29SO
25SN
26SN
20SN
131SJ
10SO
22SN
68SJ
126SJ
23SJ
28SU
21SN
22SU
1SW
9SO
6SU
48SU
3SW
107SJ
43SJ
27SO
2SW
5SW
125SJ
4SW
32SN
66SJ
24SJ
13SJ
4SU
23SN
3SU